

**Uchwała Nr L/318/10
Rady Gminy Orchowo
z dnia 26 sierpnia 2010r.**

w sprawie zatwierdzenia zmian w Planie Odnowy Miejscowości Słowikowo i Rękawczyn.

Na podstawie art. 18 ust. 2 pkt 6 ustawy z dnia 8 marca 1990r. o samorządzie gminnym (Dz.U. z 2001r., Nr 142 poz. 1591 z późn. zm.) **uchwała się, co następuje:**

§ 1. W „Planie Odnowy Miejscowości Słowikowo i Rękawczyn” zatwierdzonym Uchwałą Nr XLVIII/307/10 Rady Gminy Orchowo z dnia 28 czerwca 2010r. wprowadza się przyjętą Uchwałą Nr 4/2010 Zebrania Wiejskiego mieszkańców Sołectwa Słowikowo w dniu 9 sierpnia 2010r., zmianę treści zawartą w punkcie *VI. Planowane projekty do realizacji oraz w punkcie VII. Opis i charakterystyka obszarów o szczególnym znaczeniu dla zaspokojenia potrzeb mieszkańców, sprzyjających nawiązywaniu kontaktów społecznych.* Nowa treść otrzymuje brzmienie załącznika nr 1 do niniejszej uchwały.

§ 2. Wykonanie uchwały powierza się Wójtowi Gminy Orchowo.

§ 3. Uchwała wchodzi w życie z dniem podjęcia.

Przewodniczący Rady Gminy


Hieronim Adamezyk

Załącznik Nr 1
do Uchwały Nr L/318/10
Rady Gminy Orchowo
z dnia 26 sierpnia 2010r.

VI. PLANOWANE PROJEKTY DO REALIZACJI

Planowana inwestycja	Planowany termin rozpoczęcia	Planowany termin zakończenia	Przewidziany koszt realizacji zadania	Źródła finansowania
Remont świetlicy wiejskiej i termomodernizacja remizy w Słowikowie	2010	2011	240.000 zł	Budżet gminny Środki zewnętrzne Praca własna Fundusz sołecki
Budowa boiska sportowego i placu zabaw w miejscowości Słowikowo	2012	2013	200.000 zł	Budżet gminny Środki zewnętrzne Praca własna Fundusz sołecki
Uporządkowanie zabytkowego parku z uwzględnieniem drogi dostępu do zwiedzania pomników przyrody w miejscowości Słowikowo	2010	2013	150.000 zł	Budżet gminny Środki zewnętrzne Praca własna Fundusz sołecki
Budowa 2 ścieżek pieszych – najciekawsze miejsca historyczno-przyrodnicze Sołectwa	2015	2016	85.000 zł	Budżet gminny Środki zewnętrzne Praca własna Fundusz sołecki
Oczyszczenie części brzegu jeziora wraz z zagospodarowaniem na plaże	2017	2018	40.000 zł	Budżet gminny Środki zewnętrzne Praca własna Fundusz sołecki

VII. OPIS I CHARAKTERYSTYKA OBSZARÓW O SZCZEGÓLNYM ZNACZENIU DLA ZASPOKOJENIA POTRZEB MIESZKAŃCÓW, SPRZYJAJĄCYCH NAWIĄZYWANIU KONTAKTÓW SPOŁECZNYCH.

1. Nazwa projektu: REMONT ŚWIETLICY WIEJSKIEJ I TERMOMODERNIZACJA REMIZY W SŁOWIKOWIE.

– miejsc integrujących lokalną społeczność.

Obecnie w Słowikowie istnieje duży jak na warunki naszej wsi budynek świetlicy. Powstał on w początkach lat sześćdziesiątych i był aktywnie wykorzystywanym miejscem życia społecznego. Budynek posiada salę widowiskową, małą salkę, zaplecze kuchenne i sanitariaty.

Kuchnia została wyremontowana i częściowo doposażona podczas jej remontu w 2005r.



Wyremontowana kuchnia świetlicy wiejskiej w Słowikowie.

W trakcie sporadycznych i przypadkowych remontów w historii budynku wymieniono 2 okna i drzwi w sali dużej, rozebrano wszystkie piece kaflowe nie wstawiając nic w zamian, więc budynek jest całkowicie pozbawiony ogrzewania, zagospodarowano prowizorycznie przyległe pomieszczenia jako sanitariaty i wykonano odpływ ścieków. Naprawiano również poszycie

dachowe. Brak ogrzewania powoduje zawilgocenie i zagrzybienie ścian i sufitów, natomiast nie zaimpregnowaną podłogę sceny toczą korniki.



Podłoga sceny niszczona przez korniki.



Zagrzybiony sufit świetlicy.

Duża sala wyposażona jest w kilka stołów zrobionych przez mieszkańców, ale te po kilkunastoletnim użytku wyglądają nieestetycznie. Własnym sumptem mieszkańcy zgromadzili także kilkadziesiąt krzeseł, z których niewiele nadaje się już do użytku.

W chwili obecnej, mimo warunków, jakie przedstawiono, w świetlicy co miesiąc odbywają się spotkania KGW, które w tym miejscu organizuje różne imprezy dla dzieci i młodzieży, festyny, spotkania seniorów, tu zbiera się Rada Sołecka odbywają się wiejskie zebrania. Pomieszczenia budynku udostępnia się mieszkańcom dla organizowania uroczystości rodzinnych. Obok świetlicy wiejskiej znajduje się budynek remizy OSP. Budynek ten wymaga także doinwestowania poprzez termomodernizację ścian zewnętrznych. Warunki, w których przechowywany jest sprzęt i odzież OSP wymagają znaczącej poprawy. Termomodernizacja remizy przyczyni się do poprawy warunków klimatycznych wewnątrz pomieszczeń zwłaszcza w okresie zimowym oraz poprawi estetykę otoczenia.

Cel projektu: stworzenie warunków umożliwiających organizację przedsięwzięć o charakterze integrującym lokalną społeczność.

Zakres projektu oraz planowane prace zgodnie z wykonanym kosztorysem inwestorskim remontu świetlicy wiejskiej i termomodernizacji remizy w Słowikowie.

W wyniku realizacji projektu mieszkańcy miejscowości uzyskają wyremontowany obiekt, w którym możliwe będzie realizowanie głównego celu projektu: **integracji społeczności wiejskiej**. Efekty mierzalne: wyremontowanie ścian wraz z wejściem do budynku i podjazdem dla niepełnosprawnych, taras, remont podłóg, stropu, instalacji sanitarnej i wodociągowej, biały montaż, remont instalacji elektrycznej w efekcie estetyczna elewacja i otoczenie.

2. Nazwa projektu: UPORZĄDKOWANIE ZABYTKOWEGO PARKU Z UWZGLĘDNIENIEM DROGI DOSTĘPU DO ZWIEDZANIA POMNIKÓW PRZYRODY W MIEJSCOWOŚCI SŁOWIKOWO – zagospodarowanie przestrzeni publicznej i odbudowa miejsc dziedzictwa kulturowego obszarów wiejskich.

W miejscowości Słowikowo znajduje się park o powierzchni 2,0969 ha, który wpisany jest do rejestru zabytków pod nr A-269/11 z dnia 30 kwietnia 1984 r.

Obiekt ten ma kształt nieregularnego sześciokąta, w obrębie którego można wyodrębnić dwie części o różnym charakterze, formach użytkowania i roślinności. Mniejsza część frontowa to rodzaj ogrodu, natomiast pozostały obszar ma charakter parku z naturalnie rozwijającą się roślinnością. Przecina ją tylko jedna ścieżka. Powierzchnia parku w części południowej i centralnej ukształtowana jest płasko, natomiast jego pozostała część kończy się gwałtownymi uskokami oraz tarasem wznoszącym się ku centrum. Park otoczony jest podmokłymi łąkami oraz bagnami. Na jego terenie rośnie ponad 20 gatunków drzew i krzewów, których ogólna liczba przekracza 300 sztuk (według inwentaryzacji dendrologicznej z października 2008 roku). Część z nich to stary drzewostan, z których dwa dęby szypułkowe zostały zarejestrowane 17 lipca 1978 roku decyzją Wojewody Konińskiego jako pomniki przyrody.



Wejście do parku



Zabytkowy drzewostan



Część północna parku



Część południowa parku



Dąb szypułkowy – pomnik przyrody

W okresie powojennym, do lat 70-tych XX wieku park stanowił centrum kulturalno-rozrywkowe wsi i okolic. Organizowane były tam spotkania, festyny i zabawy ludowe. W centrum parku, do którego prowadziły wytyczone ścieżki znajdowało się utwardzone miejsce, przeznaczone do występów. Otoczone było ono rzędem ławek parkowych. Do dyspozycji uczestników imprez udostępnione były sanitariaty znajdujące się w przedniej części parku.

Obecnie park, mimo swojego zaniedbanego charakteru stanowi jedną z atrakcji turystycznych okolic. Znajduje się on na terenie Powidzkiego Parku Krajobrazowego, a w jego najbliższym otoczeniu przebiega ścieżka rowerowa z miejscem postojowym.

Cel główny projektu: Uporządkowanie zabytkowego parku z uwzględnieniem drogi dostępu do zwiedzania pomników przyrody w miejscowości Słowikowo.

Cele operacyjne:

1. Zwiększenie atrakcyjności turystycznej miejscowości Słowikowo poprzez:

- ułatwienie dla zwiedzających dostępu do istniejących pomników przyrody (Dęby szypulkowe),
- wytyczenie ścieżek spacerowych oraz wykonanie i zainstalowanie miejsc odpoczynku (ławki i altany) (rys. nr 1),
- opracowanie, wykonanie i zainstalowanie tablic informacyjno-dydaktycznych o występujących gatunkach flory i fauny (rys. nr 2),
- wyrównanie i utwardzenie istniejącego parkingu przed wejściem do parku,
- wykonanie materiałów informacyjnych o projekcie (ulotki, folder, widokówki i znaczki pamiątkowe).

2. Odzyskanie świetności obiektu będącego dziedzictwem kulturowym poprzez:

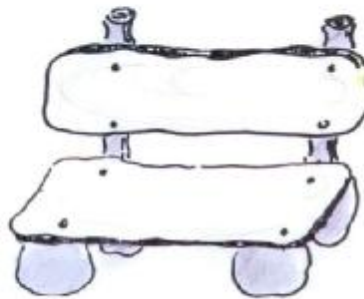
- uporządkowanie terenu (usunięcie samosiewek i drzew obumierających zgodnie z wytycznymi konserwatora),
- wykoszenie połąn i ich zagospodarowanie dla celów turystyczno-rekreacyjnych (ścieżki spacerowe, miejsca odpoczynku, itp.),
- wykonanie i zamontowanie 30 budek lęgowych dla gniazdujących tam ptaków (rys. nr 3),
- wykonanie prac pielęgnacyjnych przy pomnikach przyrody.

3. Pobudzenie aktywności mieszkańców poprzez:

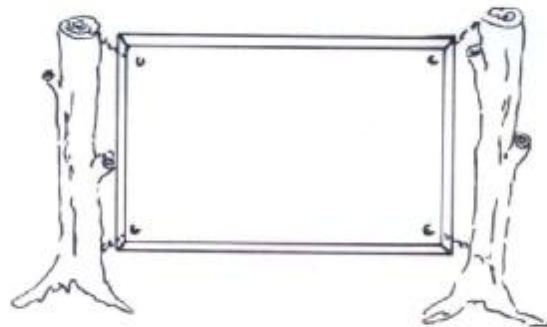
- zjednoczenie działań w opracowaniu projektu istniejącej Grupy Odnowy Wsi,

- włącznie do prac przy realizacji działania istniejących we wsi organizacji, instytucji oraz osób fizycznych (Kolo Gospodyń Wiejskich, Rada Sołecka, Towarzystwo Przyjaciół Gminy Orchowo, Ochotnicza Straż Pożarna, Środowiskowy Dom Samopomocy, Szkoła Podstawowa),
- organizowanie na terenie parku cyklicznych imprez (m.in. Święto Rodziny).

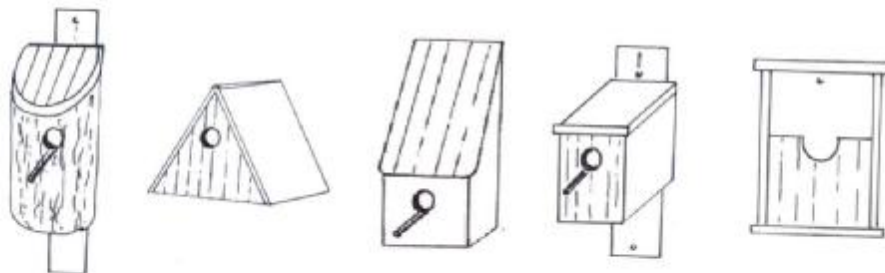
Rysunek nr 1. Projekt ławki



Rysunek nr 2. Projekt tablicy informacyjnej



Rysunek nr 3. Projekty budek lęgowych dla różnych gatunków ptaków



REALIZACJI PROJEKTU

I ETAP:

1. Zapoznanie mieszkańców na zebraniu wiejskim z regulaminem konkursu „Pięknieje wielkopolska wieś” (załącznik nr 1).
2. Zebranie pomysłów w ramach konsultacji społecznych i przeprowadzonej ankiety wśród mieszkańców (załącznik nr 2).
3. Powołanie zespołu i opracowanie koncepcji realizacji projektu.
4. Wykonanie prac geodezyjno – pomiarowych.
5. Przygotowanie dokumentacji projektowej.
6. Wykonanie kosztorysu.

II ETAP:

1. Przygotowanie materiałów promocyjnych:
 - informacja w lokalnej prasie (Wieści Orchowskie, Tygodnik Pałuki i Gazeta Słupecka),
 - opracowanie plakatów i ulotek informacyjnych,
 - zamieszczenie zdjęć i materiałów promocyjnych na stronie internetowej Urzędu Gminy Orchowo.
 2. Poszukanie sponsorów oraz osób czynnie wspierających działania.
 3. Ustalenie harmonogramu działań dla biorących udział w realizacji projektu organizacji i instytucji oraz osób fizycznych.
 4. Realizacja zaplanowanych prac.
 5. Zebranie dokumentacji finansowej.
 6. Zakończenie prac związanych z realizacją projektu.
 7. Ogłoszenie i rozstrzygnięcie konkursu na zaprojektowanie znaczka pamiątkowego.
 8. Wykonanie folderu promującego zrealizowany projekt.
 9. Zorganizowanie pierwszej cyklicznej imprezy (Święto Rodziny) na terenie parku.
-

10. Udostępnienie parku dla mieszkańców i zwiedzających.

Zakres prac przewidzianych do realizacji w ramach konkursu „Pięknie wielkopolska wieś” został opracowany na podstawie informacji uzyskanych od mieszkańców na zebraniu wiejskim oraz przeprowadzonej ankiety.

Oczekiwane rezultaty

Przystąpienie do konkursu i realizacja prac związanych z opracowaniem i wykonaniem zamierzonych działań, pozwoli na **uatrakcyjnienie pod względem turystycznym** miejscowości Słowikowo. Odrestaurowany, zabytkowy park stanie się dodatkową atrakcją na trasie istniejących już ścieżek rowerowych w obrębie „Powidzkiego Parku Krajobrazowego”.

Istniejące na terenie wsi gospodarstwa agroturystyczne zyskają dodatkowe miejsca do rekreacji dla przebywających w nich turystów. **Wpływie to na dalszy rozwój tej formy działalności gospodarczej mieszkańców.**

Dzięki wykonanym pracom na terenie tego obiektu, **odzyska się jego dawną świetność oraz poprawi stan fitosanitarny roślinności**, a w tym rosnących tam pomników przyrody.

Poprzez umieszczenie na terenie parku tablic informacyjno-dydaktycznych można będzie organizować tam zajęcia edukacyjne dla dzieci i młodzieży. Spowoduje to **wzrost ich świadomości ekologicznej i wiedzy** na temat ciekawostek przyrodniczych tego rejonu Wielkopolski.

Włączenie do opracowania i realizacji działania wszystkich organizacji i instytucji na terenie wsi, **pobudzi aktywność społeczną mieszkańców.**

Dzięki cyklicznie odbywającym się tam imprezom (m.in. Święto Rodziny) **wzrośnie poziom integracji społecznej.**

Realizacja zamierzonych prac, zgodnie z projektem i wykonanym kosztorysem, pozwoli na uatrakcyjnienie istniejących szlaków turystycznych (ścieżek rowerowych) oraz rozkwit miejscowości poprzez rozwój agroturystyki. Zaplanowany udział organizacji w realizacji działania (Rada Sołecka, Koło Gospodyń Wiejskich, Ochotnicza Straż Pożarna) oraz społeczności lokalnej wpłynie na pobudzenie aktywności mieszkańców i rozwój integracji społecznej.

PRZEWODNICZĄCY
Rady Gminy Orzechowo
[Podpis]
Hieronim Adamiczyk